

Langlaufen in Lackenhof

Wintersportvergnügen am Fuße des Ötschers



© Kathrin Baumann

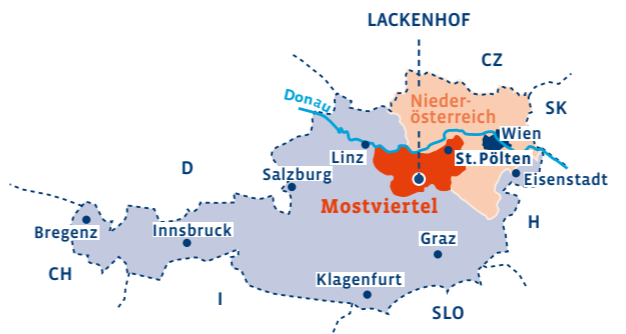
Wintersportvergnügen am Fuße des Ötschers

30 gespurte Loipenkilometer und 8 Loipen bieten Wintersportlern im niederösterreichischen TOP Langlaufgebiet ein vielfältiges Angebot, das durch zwei gut bestückte Skiverleihe und zahlreiche Hütten zur Einkehr ergänzt wird. Ambitionierte Ausdauersportler sind im Trainingszentrum Ötscherwiese bestens aufgehoben, leidenschaftliche Skater können auf insgesamt 22 km durch die märchenhafte Winterlandschaft gleiten.

Mit der Benutzung der Loipe stimmen Sie den allgemeinen Benutzungsbedingungen (→ www.ybbstaler-alpen.at/langlaufen) zu.

Tageskarte..... € 5,- Saisonkarte..... € 45,-
Aufenthaltskarte..... € 15,- Kinder bis 15 Jahre..... frei

Tages- und Aufenthaltskarten sind im Tourismusbüro Lackenhof sowie in gekennzeichneten Betrieben erhältlich. Saisonkarten sind im Tourismusbüro Lackenhof sowie im Intersport Ötscher, Sport 2000 und im Haus Österreich erhältlich.



Wettertelefon

Aktuelle Infos zum Wetter und Loipenbetrieb in Lackenhof T 07480/52 28

Ybbstaler Alpen
Tourismusbüro Lackenhof
3295 Lackenhof, Teichwiese 1b
T 07480/930 49
www.lackenhof.at
www.ybbstaler-alpen.at

Wichtige Telefonnummern
Bergrettung 140
Rettung 144

Impressum Herausgeber und Verleger: Mostviertel Tourismus GmbH. Design: socher-mit-e. Stand: 12/2019. Alle Angaben wurden mit großer Sorgfalt erhoben, erfolgen jedoch ohne Gewähr und erheben nicht den Anspruch auf Vollständigkeit. Betriebsfotos im Eigentum der Betreiber.



Betriebe entlang der Loipe

1 Mandlbodenhütte
3295 Lackenhof, Bockhörner 3
T 07480/53 73, mandlboden@hotmail.com
Uriger Treff für alle Langläufer, Schneeschuh- und Winterwanderer. TIPP Herrlicher Aussichtspunkt!
Direkt an der Mandlbodenloipe



2 Haus Österreich – Familie Digruher
3295 Lackenhof, Ötscherwiese 18
T 07480/52 76, www.digruher.at
Regionale Hausmannskost, „Rippel-spezialitäten“ und Nächtigungsmöglichkeit direkt beim Trainingszentrum am Fuß der Ötscherwiese.
Direkt an der Gmoa-Loipe und Langlauf-Trainingszentrum Ötscherwiese



3 Ötscher Schirmbar
Talstation Ötscher
T 07480/53 54, www.oetscher.at
Bester Après-Ski am Ötscher direkt an der Eselweg-Loipe.
Direkt an der Eselwegloipe



4 Gasthof zum Schützenwirt
3294 Langau, Ötscherstraße 44
T 07480/52 02, www.gh-poellinger.at
Günstige Nächtigungsmöglichkeit, Mitgliedsbetrieb der NÖ-Wirtshauskultur, regionale Spezialitäten.
Entfernung Loipeneinstieg Radlweg-Loipe..... 0,1 km



5 Gasthof Kirchenwirt
3295 Lackenhof, Kirchenplatz 4
T 07480/50 50
www.kirchenwirt-lackenhof.com
Gemütliche Gaststube, familiäre Betreuung und schöne Zimmer.
Entfernung Loipeneinstieg Radlweg-Loipe..... 0,1 km



6 Ötschertreff
3295 Lackenhof, Käferbichlstraße 21
T 07480/53 54, www.oetscher.at
Geräumiges, einladendes SB-Restaurant am Fuße des kleinen Ötschers bietet bei entspannter Atmosphäre für jeden Hunger etwas. TIPP Herrlicher Aussichtspunkt!
Entfernung Loipeneinstieg Weitental-Loipe..... 0,1 km



7 Café-Restaurant-Pizzeria Venezia
3295 Lackenhof, Weitental 50
T 07480/200 55
Direkt an der Loipe und der Talstation Großer Ötscher, Sonnenterrasse, hausgemachte, ofenfrische Pizza.
Entfernung Loipeneinstieg Weitental-Eselweg-Loipe..... 0,1 km



8 Teichwies'n Alm
3295 Lackenhof, Teichwiese 1
T 0676/972 44 66, www.teichwiese.com
Teichwies'n Alm bestehend aus Alm CAFÉ, Genußbar Almrausch und Nah & Frisch-Geschäft mit frischen Lebensmitteln und regionalen Köstlichkeiten.
Entfernung Loipeneinstieg Radlweg-Loipe..... 0,4 km

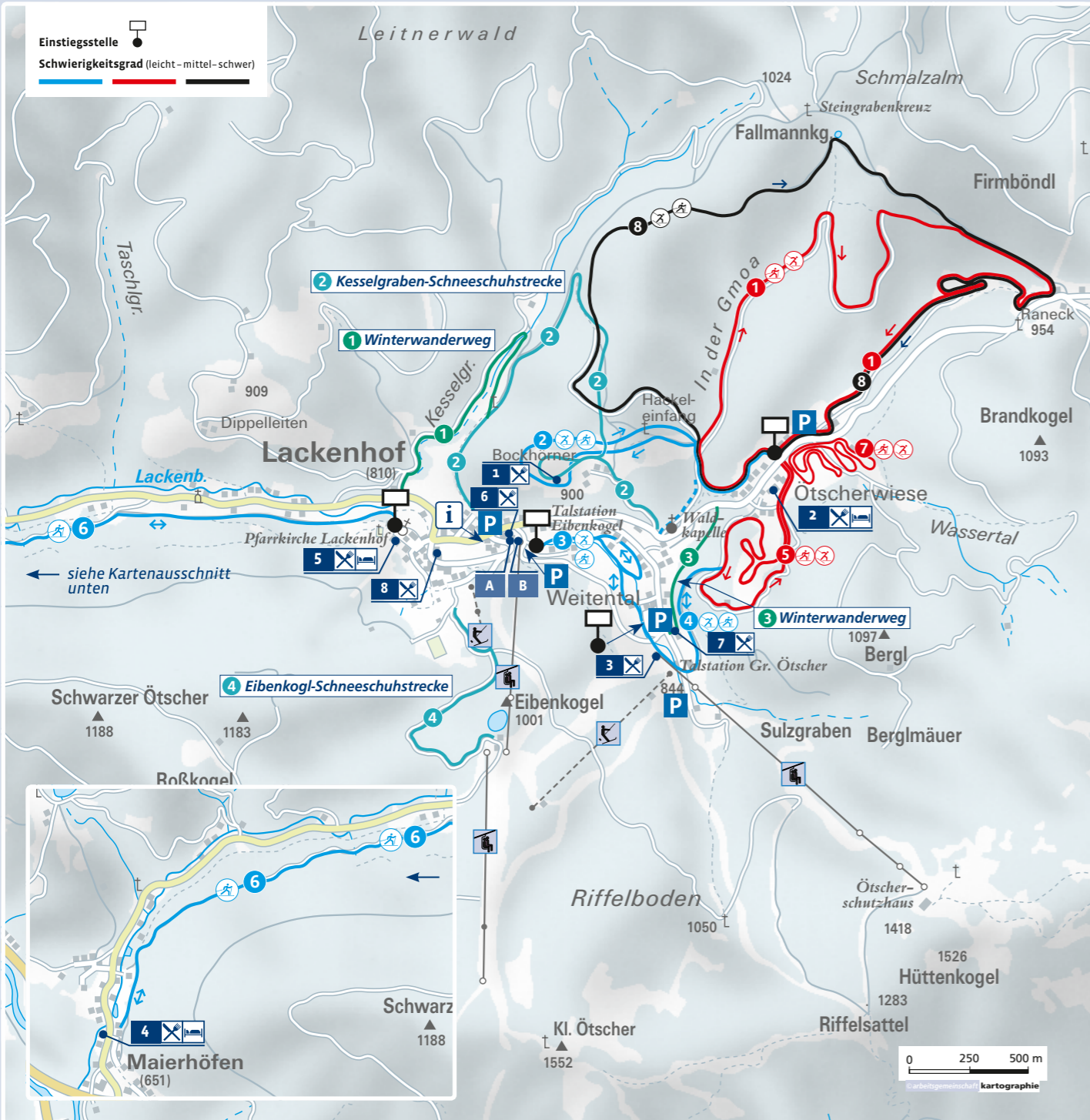


Service und Verleih

A Intersport Ötscher
3295 Lackenhof, Käferbichlstraße 21/2
T 07480/50 01, www.lackenhof-skischule.at

B Sport 2000 Ötscher
3295 Lackenhof, Alte Bahn 1
T 07480/200 56, www.skiverleih-oetscher.at

TIPP: Kaufen Sie Ihr Langlaufticket online! Beim Kauf einer Tageskarte stehen insgesamt 8 verschiedene Langlaufroutrouten zur Verfügung.



Hauptloipen

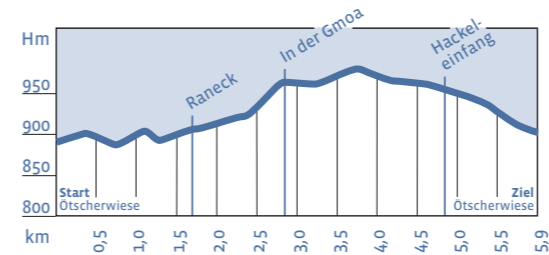
Klassische Technik Skating-Technik

1

Gmoa-Loipe

Länge: 5,9 km

Ötscherwiese – Raneck – In der Gmoa – Hackeleinfang – Ötscherwiese

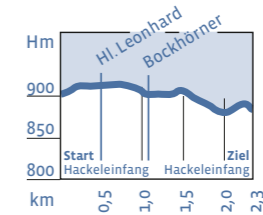


2

Mandlboden-Loipe

Länge: 2,3 km

Hackeleinfang – Hl. Leonhard – Bockhörner – Hackeleinfang

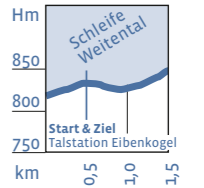


3

Weitenttal-Loipe

Länge: 1,5 km

Talstation Eibenkogel – Schleife Weitenttal – Talstation Eibenkogel



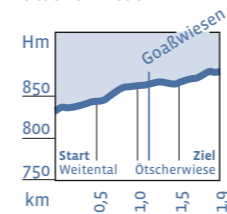
4

Zubringerloipe Eselweg

Länge: 1,3 km bis Nr.5

Goaswies-Loipe

Weitenttal – Goaswiesen – Ötscherwiese

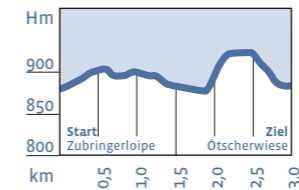


5

Goaswies-Loipe

Länge: 2,9 km

Zubringerloipe Eselweg – Goaswiese – Ötscherwiese

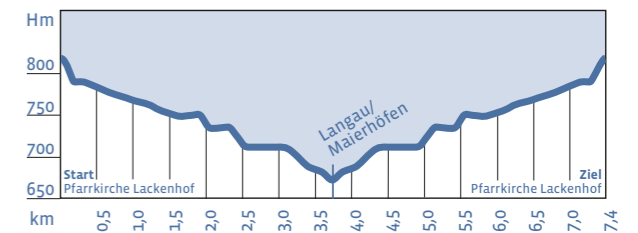


6

Radweg-Loipe (Hundeloipe)

Länge: 7,4 km (hin und zurück)

Pfarrkirche Lackenhof – Langau/Maierhöfen – und zurück

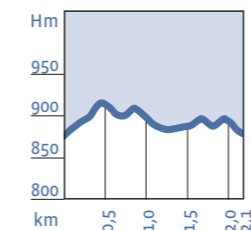


7

Trainingszentrum Ötztal

Länge: 2,1 km

FIS-homologierte Rennstrecke



8

Ötztalblick-Loipe

Länge: 7 km

Trainingsz. Ötztalblick – Hackeleinfang – Fallmannkogel – Steingrabenkreuz – Raneck – Schönboden – Trainingsz. Ötztalblick

