Saurüsselrunde

Kurze und relativ einfache Strecke durchs Ybbstal mit einem Abstecher ins Ennstal. Ideale Aufwärmrunde für ein paar Radtage.

1

Diese Tour ist der ideale Formcheck im Frühling: Sie verläuft von Waidhofen an der Ybbs zuerst gemütlich über die B31 oder den Ybbstalradweg nach Gstadt, Opponitz und Hollenstein. Danach wartet der angenehme Anstieg auf den Saurüssel. Es folgt die Abfahrt ins Ennstal, wo sich in Weyer mehrere Möglichkeiten zur Weiterfahrt bieten: Während die klassische Runde über Gaflenz und Oberland retour nach Waidhofen an der Ybbs führt, können Motivierte der Ausfahrt mit einem Abstecher über die Breitenau noch ordentlich Würze verleihen. Eine attraktive Variante für Bergbegeisterte ist jene über den Gschnaidt-Graben, den Freithofberg und Konradsheim zurück zum Ausgangspunkt.

→ 49 km | 390 Hm | 01:45 h

Losensteinrunde

Abwechslungsreiche und durchaus anspruchsvolle Runde von Waidhofen an der Ybbs in Richtung Ennstal und Nationalpark Kalkalpen.

2

Ausgehend vom Oberen Stadtplatz in Waidhofen an der Ybbs startet die Tour zunächst in Richtung Maria Neustift. Nach 8 km wartet die erste kräftige Steigung: die Kreuzgruberhöhe. Auf der folgenden Abfahrt und durch den Neustiftgraben geht es flott und gemütlich bis kurz vor Großraming, bevor Richtung Laussa mit dem Anstieg auf die Schöfflthaler Höhe die nächste Herausforderung wartet. Vom höchsten Punkt startet man in die kurvenreiche und anspruchsvolle Abfahrt nach Losenstein, von dort entlang der Ennstalbundesstraße weiter nach weiter nach Weyer und danach über Gaflenz retour nach Waidhofen an der Ybbs.

→ 77 km | 1.129 Hm | 02:50 h

Mitterberg – Hochkogel

Anspruchsvolle Rennradtour mit Ausblicken vom Alpenvorland bis ins Ötschergebiet – ideal für Bergfexe.

3

Trotz der kompakten Länge von 70 km ist die Rundtour durchaus anspruchsvoll: Von Waidhofen an der Ybbs geht es über das Urltal hinauf zum Christophorus-Landeplatz bei Ybbsitz. Weiter über die Grestner Höhe folgt die Abfahrt nach Gresten, wo die Beine für den zähen Anstieg auf den Mitterberg gelockert werden. Die verwinkelte Abfahrt vom Mitterberg in das kleine Erlauftal erfordert dank vieler unübersichtlichen Kurven Konzentration. Nach Randegg wartet der Hochkogel – traumhafte Ausblicke inklusive. Es folgt die Abfahrt nach Kröllendorf und ein kurzer Anstieg in Allhartsberg, bevor es über Böhlerwerk zurück nach Waidhofen an der Ybbs geht.

→ 70 km | 1.368 Hm | 02:45 h

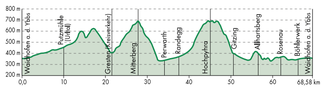

Reinsbergrunde

Relativ kurze, aber anspruchsvolle Runde mit schönen Anstiegen und flotten Abfahrten, begleitet von herrlichen Ausblicken.

4

Von Waidhofen an der Ybbs verläuft die Tour ähnlich der „Mitterberg-Hochkogel-Tour" bis nach Gresten und von dort weiter in das Kulturdorf Reinsberg. Der folgende Anstieg hinauf zum Buchberg ist zäh, vor allem die letzten Höhenmeter gehen an die Substanz – als Belohnung wartet ein schöner Ausblick auf den Ötscher. Danach folgt die Abfahrt bis zur L92, auf der man gemütlich Richtung Gresten radelt, davor aber Richtung Zellhof abbiegt. Nach einem knackigen und steilen Anstieg – ideal für Bergfexe – führt die folgende rassige Abfahrt (20 % Gefälle) weiter Richtung Maria Seesal ins Schmiedezentrum Ybbsitz, von dort geht es retour nach Waidhofen an der Ybbs.

→ 65 km | 1.147 Hm | 02:30 h

Promaurunde

Tolle, abwechslungsreiche Tour mit einigen „knackigen" Anstiegen durch das Herz der Ybbstaler Alpen.

5

Die „Aufwärmpassage" bis nach Hollenstein verläuft flach und gemütlich, bevor es über den Sandgraben hinauf zum höchsten Punkt auf die Promau (809 m) durchaus anspruchsvoll wird – auf den letzten 3 km warten 300 Hm, belohnt mit herrlichen Ausblicken auf das Hochkar und die Ybbstaler Alpen. Nach einer rassigen Abfahrt erreicht man die Erlebniswelt Mendlingtal, dem kurzen Anstieg nach Lassing folgend rollt man gemütlich weiter nach Göstling an der Ybbs. Über St. Georgen am Reith warten mit der Großen und der Kleinen Kripp noch zwei Anstiege, bevor die Strecke über die „Prolling" steil bergab entlang der Schmiedemeile nach Ybbsitz und von dort retour nach Waidhofen an der Ybbs führt.

→ 85 km | 972 Hm | 03:00 h

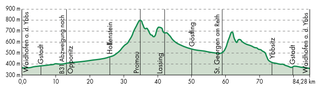

Waidhofner Marathonrunde

Abwechslungsreiche, relativ einfache Runde mit zwei leichteren Anstiegen und einer langen „Flachetappe" zum Schluss.

6

Ausgehend von Waidhofen an der Ybbs verläuft die relativ einfache Runde über Gstadt und Ybbsitz weiter Richtung Gresten. Nach der Abzweigung Richtung Maria Seesal wartet die rund 4 km lange, angenehme Steigung Zogelsgraben. Leicht fallend geht es weiter über Oberamt bis nach Brettl und auf der L92 bis nach Gaming. Vorbei an der Kartause folgt man der Strecke des Ötscherland-Expresses bergauf bis Pfaffenschlag und weiter bis nach Lunz am See. Kleine Abkühlung im herrlichen Voralpensee empfehlenswert! Von dort entlang der Ybbstalbundesstraße (oder dem Ybbstalradweg) für rund 50 flache Kilometer über Göstling an der Ybbs und Opponitz zurück bis nach Waidhofen an der Ybbs.

→ 103 km | 852 Hm | 03:30 h

Around WY

Einmal rund um Waidhofen an der Ybbs … das ist weiter als man denkt! Eine lange und anspruchsvolle Rennradtour.

7

Die abwechslungsreiche Route rund um Waidhofen an der Ybbs hält flache Abschnitte, knackige Anstiege und welliges Terrain bereit und ist vor allem im Herbst empfehlenswert. Der erste Teil über Gstadt, Opponitz und Hollenstein verläuft eher flach. Danach wechseln über Weyer, Maria Neustift, St. Peter, Biberbach und Kröllendorf leichte Anstiege mit kurzen Abfahrten. In Richtung Hochkogel folgt dann der steilste Abschnitt – neben der Steigung nimmt hier aber auch die Aussicht stetig zu. Vom Hochkogel geht es über Randegg, Gresten und Ybbsitz mit Ausnahme der Grestner Höhe entspannt zurück zum Ausgangspunkt nach Waidhofen an der Ybbs.

→ 126 km | 1.857 Hm | 04:45 h

Mariazeller Runde über Hubertussee

Großartige und schwierige Runde zum Wallfahrtsort Mariazell mit herrlichen Anstiegen, Abfahrten und Ausblicken.

8

Diese ausgiebige Rundtour verläuft bis nach Kienberg gleich wie Tour 6. Danach geht es weiter nach St. Anton an der JeBnitz, wo ein 20 km langer Anstieg nach Wastl am Wald beginnt. Auf eine genüssliche Abfahrt mit Ötscherblick folgt der weitere Streckenverlauf über Ulreichsberg zum Hubertussee. Tendenziell fallend geht es talauswärts Richtung B21 und weiter nach Mariazell. Der Fahrt am idyllischen Erlaufsee entlang folgt der knackige Anstieg zum Zellerrain, von wo es über Langau nach Lunz am See und dann der Ybbs entlang über Göstling an der Ybbs zurück Richtung Ausgangspunkt geht. Letzte Prüfung: der Anstieg zur Großen Kripp in St. Georgen am Reith.

→ 166 km | 2.182 Hm | 06:30 h

Von Waidhofen auf das Hochkar

Die Bergetappe schlechthin. Cima Coppi Niederösterreich – höher geht es nicht, jedenfalls nicht mit dem Rennrad.

9

Rennradeln WIE DIE PROFIS!

Die anspruchsvolle Tour führt von Waidhofen zunächst noch flach nach Hollenstein und über die Promau nach Lassing zur Hochkar-Alpenstraße. Ideal zum Aufwärmen, denn nun geht es über 11 km steil bergauf mit nur wenigen Möglichkeiten zum Durchschnaufen. Besonders die letzten beiden Kilometer, mit Steigungsprozenten bis zu 25 %, über die Versorgungsstraße zum Berghaus verlangen die allerletzten Kraftreserven. Die Mühen werden mit einem herrlichen Ausblick über 100 Zweitausender belohnt – inklusive Gastronomie. Nach der Abfahrt retour über Göstling, die große Kripp und Ybbsitz.

→ 107 km | 1.910 Hm | 05:00 h

Zellerrainrunde

Ein Abstecher ins Mariazellerland und Gesäuse. Sehr lange und landschaftlich sehr reizvolle Tour – ein Rennrad- und Naturerlebnis.

10

Ein landschaftliches Highlight unter den Touren der Region: Nach dem Startabschnitt über Ybbsitz und Gaming biegt man am Grubberg auf die Mariazellerstraße ein und durchradelt das wildromantische Langautal. Die Strecke entlang der Ois verläuft zum Teil recht steil bis zum höchsten Punkt, dem Zellerrain (1.125m). Nach der Abfahrt nach Mariazell geht es weiter durch das actionreiche Salzatal bis nach Wildalpen. In Lassing erreicht man wieder Niederösterreich und das Ybbstal und rollt über den letzten Anstieg Große Kripp wieder zurück nach Waidhofen.

→ 172 km | 1.880 Hm | 06:30 h

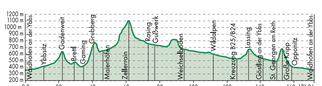

Auf den Spuren der Tour of Austria

Messen mit den Besten – auf der Österreich-Rundfahrt-erprobten Bergetappe zur Wallfahrtsbasilika Sonntagberg.

11

Rennradeln WIE DIE PROFIS!

Dort, wo schon mehrmals die Österreich-Rundfahrt Station gemacht hat, können sich Hobbyradlerinnen und -radler mit den Profis messen! Die 30 km lange Runde führt ausgehend von Waidhofen an der Ybbs hinauf zur weithin bekannten Wallfahrtsbasilika Sonntagberg (675 m). Nach einer kurzen Fotopause geht es auf den Spuren der Profis über den aussichtsreichen Panoramahöhenweg weiter nach St. Leonhard am Walde, danach begleitet von herrlicher Landschaft rasant hinunter in die „Stadt der Türme" Waidhofen an der Ybbs. Trotz der geringen Distanz hat die attraktive Strecke einige knackige Steigungen und herrliche Ausblicke zu bieten. Apropos, die Profis radeln die Strecke gleich mehrmals hintereinander!

→ 30 km | 720 Hm | 01:15 h

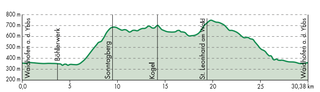

Die Muur zum Königsberg

Wie die Hellingen in Belgien: Kurz, aber sehr steil. Hier wurden schon Staatsmeistertitel vergeben.

12

Rennradeln WIE DIE PROFIS!

Von Waidhofen rollt man gemütlich bis Opponitz, wo der Anstieg zur großen Kripp von Meter zu Meter steiler wird. 15 % müssen auf den letzten Metern überwunden werden. Nach der Highspeed-Abfahrt nach St. Georgen/Reith geht es für knapp 10 km wieder flach an der Ybbs entlang, bis man in Hollenstein links abbiegt. Schon bald steht die Straße wie eine Mauer vor einem und eine endlose Gerade saugt die Kraft aus den Beinen. Ein Kilometer mit durchschnittlich über 15 % hinauf auf den Königsberg. Der Rückweg durchs Ybbstal verläuft dafür höhenmeterfrei.

→ 62 km | 600 Hm | 02:30 h

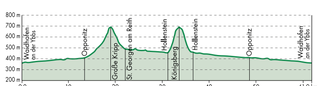

Mostviertel

Rennradeln im alpinen Mostviertel

Rund um die Region Ybbstaler Alpen und durch das Gebiet der Eisenstraße Niederösterreich führen zahlreiche attraktive Rennradrouten. Von einfachen Runden bis anspruchsvollen Touren auf Profi-Niveau ist für alle etwas dabei.

App & Online

www.mostviertel.at/rennrad

Niederösterreich-Guide: Kostenlose App für die Tourenplanung von zuhause

Wir beraten Sie gerne!

Mostviertel Tourismus
Töpperschloss Neubruck 2/10
3270 Scheibbs
T +43 7462/204 44
info@mostviertel.at
www.mostviertel.at

NIEDERÖSTERREICH Einfach erfrischend.

Impressum: *Herausgeber: Mostviertel Tourismus GmbH*
Konzeption, Grafik und Producing: www.diewerbetrommel.at. Alle Angaben wurden mit großer Sorgfalt erhoben, erfolgen jedoch ohne Gewähr und erheben nicht den Anspruch auf Vollständigkeit. © 2025

Die besten Rennradtouren im alpinen Mostviertel

Ausgehend von Waidhofen an der Ybbs bietet sich Rennradbegeisterten die Qual der Wahl: Von flach über leicht hügelig bis steil bergauf führen die Routen auf ruhigen Landstraßen durch die kontrastreiche Landschaft zwischen Ötscher, Lunzer See und Alpenvorland. Vom Frühjahr bis in den Herbst, stets versorgt mit gemütlichen Einkehrmöglichkeiten, Kultur- und Naturhighlights.

Radtramper Bus

Fährt von Mai bis Oktober (Sa, So und Feiertag, Sommerferien täglich) zwischen Waidhofen a/d Ybbs und Lunz.

Fahrplan & Infos: www.vor.at, T 0800/22 23 24

Ybbstal-Radtaxi

Verkehrt von Mai bis Oktober täglich auf Abruf zwischen Waidhofen a/d Ybbs und Lunz und wichtigen Anschlussstellen.

Kontakte:
Daurer Reisen, www.daurer-reisen.at, T 07486/8450
Esletzbichler Bus GmbH, www.esletzbichler.at, T 0664/4522377

Reparatur und Service

Radsport Ginner
3340 Waidhofen an der Ybbs, Ybbstorgasse 5
T 07442/553 43, www.ginnersport.com

Radshop Lietz
3341 Ybbsitz, Alte Poststraße 23
T 07443/865 12, www.lietz.at

Bikepark am Königsberg
Sattel 4, 3343 Hollenstein/Ybbs
T 07445/71333, www.koenigsberg.at

Sportwerk Göstling
3345 Göstling 159 , T 07484/260 66
www.sportwerk.at

ANKA Fahrradverleih Werkstatt & Shop
3293 Lunz am See, Gewerbestraße 1
T 07486 21130, www.anka.co.at

Bestellen Sie kostenlos

www.mostviertel.at/prospekte

Radkarte Fluss-Radeln
Ybbstalradweg, Erlauftalradweg und Kleiner Erlauftalradweg: Genuss-Radeln entlang von Ybbs und Erlauf

Sternfahrten Ybbstaler Alpen
Über 20 Routen zu den schönsten Plätzen und Geheimtipps der Ybbstaler Alpen.

Mountainbike-Karte Mostviertel
Kompakte Übersichtskarte über alle MTB- und Trekking-Strecken im Mostviertel inkl. Link zur genauen Streckenbeschreibung.

Moststraße Genussführer
Sehenswertes und Genussvolles entlang der Moststraße. Inklusive Heurigenkalender und Übersichtskarte mit Radwegen.

Radpartner Niederösterreich

Zahlreiche Betriebe entlang der Routen haben ihr Angebot auf die Anforderungen von Radgästen eingestellt und bieten spezielle, geprüfte Services. Sie sind an der Radpartner-Tafel und am Bett+Bike-Gütesiegel des ADFC erkennbar.

- Sicherer Abstellplatz für Fahrräder
- Werkzeug für kleine Reparaturen
- Lademöglichkeit für E-Bikes
- Infos zur Strecke und Dienstleistungen

Gasthaus Kerschbaumer
3340 Waidhofen an der Ybbs
Unterzeller Straße 85
T 07442/622 46
www.gasthaus-kerschbaumer.at

Schlosswirt
3340 Waidhofen an der Ybbs
Schlossweg 1
T 07442/536 57
www.schlosswirt-rothschild.at

Hotel Das Schloss an der Eisenstrasse**
3340 Waidhofen an der Ybbs
Am Schlossplatz 1
T 07442/505
www.schlosseisenstrasse.at

Frühstückspension Haus Hoher Markt
3340 Waidhofen an der Ybbs
Hoher Markt 13
T 07442/521 12
www.haushohermarkt.at

Naturparkhaus Buchenberg
3340 Waidhofen an der Ybbs
Rösselgraben 15
T 0676/844 99 14 44
www.tierpark.at

Hotel-Restaurant Moshammer**
3340 Waidhofen an der Ybbs
Kirchenplatz 3
T 07442/54018
www.hotel-moshammer.at

Pizzeria Valentino
3340 Waidhofen an der Ybbs
Opponitzer Straße 2
T 07442/52412

Gasthof „Zum Goldenen Hirschen“
3341 Ybbsitz, Markt 9
T 07443/863 00
www.goldenerhirsch.net

Lietz Laden
3341 Ybbsitz, Alte Poststraße 4
T 07446/86514
www.lietz-laden.at

Schluchtenhütte
3342 Opponitz, Ofenberg 4
T 07444/74 76, 0664/246 45 58
www.schluchtenhütte.at

Gasthof Bruckwirt
3342 Opponitz, Thann 12
T 07444/72 29
www.bruckwirt-opponitz.at

Osteria zum Kirchenwirt
3342 Opponitz, Hauslehen 19
T 07444/72 23

Rettensteinerhof
3343 Hollenstein an der Ybbs
Dorf 39, T 07445/222
www.wirtshaus-hilbinger.at

Gasthaus zur Traube „Osterberger“
3343 Hollenstein an der Ybbs
Dorf 2, T 07445/214

Konditorei Schwarzlmüller
3343 Hollenstein an der Ybbs
Dorf 42, T 07445/282
www.schwarzlmueller.at

Gasthof Jagersberger
3343 Hollenstein an der Ybbs
Sattel 4, T 07445/374
www.gasthof-jagersberger.at

Gulaschwirtin
3344 St. Georgen am Reith
Dorf 31
T 07484/82 77
www.gulaschwirtin.at

Käfer's am Radweg
3344 St. Georgen am Reith
Kogelsbach 8
T 07484/257 87
www.mostviertel.at/kaefers

Ferienhaus und Schlafhütten „Meine Auszeit“
3344 St. Georgen am Reith
Kogelsbach 107
T 0664/567 38 4
www.auszeit-dasferienhaus.at

Hotel Garni – Pension Scheiblechner
3345 Göstling an der Ybbs
Stixenlehen 48
T 07484/22 44
pension-scheiblechner.at

Alpenhotel Ensmann
3345 Göstling an der Ybbs
Lassing 55
T 07484/70 14
www.alpenhotel-ensmann.at

Hotel Waldesruh
3345 Göstling an der Ybbs
Steinbachmauer 5
T 07484/22 75
www.hotel-waldesruh.at

Refugium Lunz
3293 Lunz am See, Kirchenplatz 3
T 07486/21 100
www.refugium-lunz.at

Landhotel-Restaurant Zellerhof
3293 Lunz am See, Seestraße 5
T 07486/84 50
www.zellerhof-lunz.at

Schlosstaverne Lunz
3293 Lunz am See, Seehof 2
T 07486/202 76
www.schlosstavernelunz.at

Erlauftalerhof
3291 Kienberg
Erlauftalstraße 109
T 0650/590 98 03
www.erlauftalerhof.at

Apartments Forst Kienberg
3291 Kienberg
Beim Herrenhaus 11

Bäckerei-Konditorei-Café Czihak
3292 Gaming, Im Markt 8
T 07485/972 39
www.baecker-czihak.at

Hotel** Kartause Gaming**
3292 Gaming, Kartause 1
T 07485/984 66
www.kartause-gaming.at

Schliefauhof
3263 Randegg, Schliefau 19
T 07487/50 02
www.schliefauhof.at

Café-Bäckerei Siegl's Bäckground
3263 Randegg, Randegg 36
T 07484/257 87
www.siegis.at

Erlebnisgasthof Wasserhammer
3263 Randegg, Hinterleiten 2
T 07487/30800
www.wasserhammer.at

Gasthaus zum Grünen Baum
3264 Gresten, Badgasse 4
T 07487/23 61
www.gasthaus-kummer.at

Café Elä
3264 Gresten, Spörken 40
office@autoaigner.at
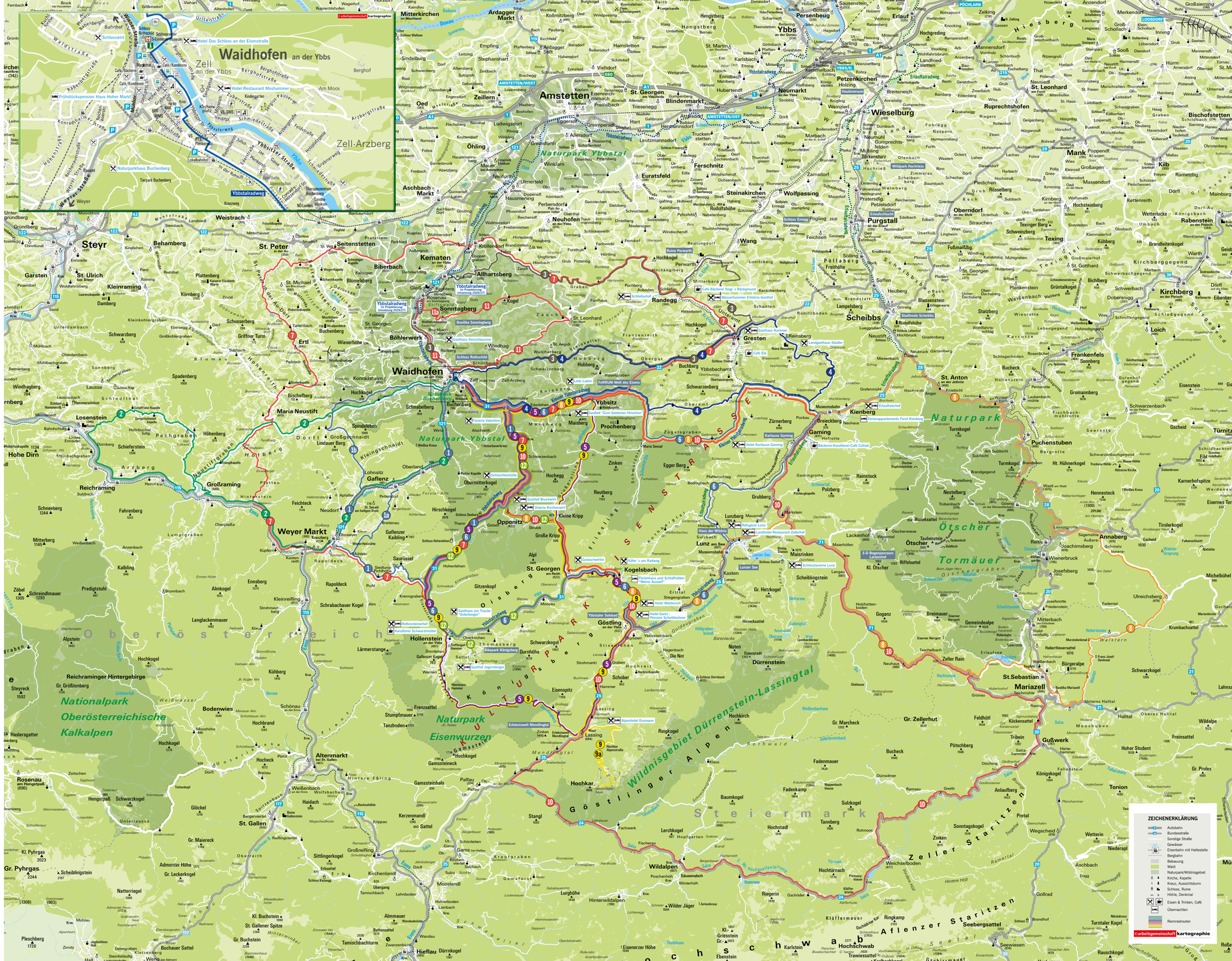
Landgasthaus Stadler
3264 Reinsberg, Reinsberg 21
T 07487/23 73
www.gasthausstadler.at