hochkar.com

Sommerbetrieb: von Mai bis Oktober bei entsprechendem Wetter von 9:00-16:00 Uhr

Weitere Informationen zu unseren Öffnungszeiten im Sommer

Infohotline Betriebszeiten: +43 5 0138 281

Web: www.hochkar.com

Kontakt:
info@hochkar.com | +43 5 0138 200
3345 Göstling/Ybbs 46
www.hochkar.com | shop.hochkar.com

„GEMEINSAM AM BERG“

Erleben, Genießen, Bewahren

Die österreichischen Berge bieten unvergessliche Naturmomente – gemeinsam sorgen wir dafür, dass das so bleibt:

SOMMER BERG BAHNEN. CHARTA

NATUR BEWAHREN
DANKE, dass du viele nachhaltige Eindrücke mitnimmst – und keinen Müll hinterlässt.

SICHER GENIESSEN
DANKE, dass du gut vorbereitet losziehst – mit der passenden Ausrüstung wird dein Bergerlebnis noch schöner.

TIERE RESPEKTIEREN
DANKE, dass du Wildtieren mit Abstand begegnest und deinen Hund an der Leine führst.

BERGKULTUR LEBEN
DANKE, dass du rücksichtsvoll parkst, auf den Wegen bleibst und Tore hinter dir schließt.

140 Bergrettung | **144** Rettungsdienst | **133** Polizei

Zeichenerklärung:

1. Hochkarbahn (Sommerbetrieb)
2. Hochkarhöhle
3. Heli Kraft-Klettersteig
4. Bergmandl-Klettersteig
5. Hochkar und Dürrenstein
6. Alpintour Hochkar-Ötscher
7. Gipfelweg Hochkar
8. Wanderung Hochkar 360° Skytour
9. Bergseewanderung Hochkar
10. Luchs Trail Etappe 10 von Lassing nach Göstling
11. Hochkar-Ringkogel
12. Von Hochreit über die Schwarzalm zum Hochkar
13. Gipfelwanderung Hochkar über Scheinecksattel
14. Spazierweg zur Bergstation (Kinderwagentauglich)

- kostenpflichtiger Parkplatz
- Behinderten Parkplatz
- Information
- Kassa
- Schwimmen verboten
- WC
- Kapelle
- Gastronomie
- Beherbergung
- Wanderweg
- Trailrunning
- Bergradstrecke
- Klettersteig

Schwierigkeitsgrad
- leicht
- mittel
- schwierig

Wandern und Trailrunning am Hochkar

Man nehme blühende Almwiesen hohe Gipfel und weite Täler... Dank der Hochkarbahn geht‘s bequem und einfach zum Hochkar Vorgipfel auf 1.770 m, von dort aus warten unzählige Wanderwege und Trailrunning-Strecken darauf entdeckt zu werden.



Unsere Wandertipps:

- Von der Talstation zum Hochkargipfel
  - o Länge: 2,3 km
  - o Höhenmeter: 300 hm
  - o Dauer: 1,5 Std.
  - Wanderweg 13
- Gipfelweg
  - o Länge: 0,7 km
  - o Höhenmeter: 50 hm
  - o Dauer: ca. 20 Minuten
  - Wanderweg 7
- Bergseewanderung
  - o Länge: 1,2 km
  - o Höhenmeter: 100 hm
  - o Dauer: 0,5 Std.
  - Wanderweg 9

360° Skytour – Atemberaubende Fernsicht

Stellt euch folgendes Szenario vor: Ihr seid auf 1.760 Metern Seehöhe, unter euren Füßen nur ein Eisengitter und ringsherum eine atemberaubende Fernsicht bis über die Donau oder in das Gesäuse hinein.

Die Fakten zur 360° Skytour:

- ein 900 Meter langer Rundweg auf 1.760 m
- Niederösterreichs höchste Aussichtsplattform
- eine 60 m lange Hängebrücke
- Distanz zum Boden bis zu 120 m
- Aussichtsplattform ragt 8,5 m über den Boden hinaus
- Blick auf über hundert 2000er-Gipfel
- von 1. Mai bis 31. Oktober geöffnet (je nach Schneelage)

Klettersteige am Hochkar

Ein Kletterparadies vom Feinsten, mit zwei Klettersteigen von sportlich bis familiär, wartet auf Sportfans im Bergsommer.

Der „Bergmandl-Klettersteig“ (ca. 45 Minuten, Schwierigkeit B/C) und der „Heli-Kraft-Klettersteig“ (2-3 Stunden, Schwierigkeit C/D) ermöglichen es jeder Könnerstufe den einzigartigen Bergsport zu erleben. Von familiär bis anspruchsvoll wird die Muskelkraft, „des Schmoiz“ der Kletterer, am Steig gefordert.

Fredls Almspielplatz

Begebt euch gemeinsam mit Fredl auf Entdeckungsreise! Er zeigt euch seine Lieblingsplätze am Hochkar sowie spektakuläre Aussichten. Mit dem Entdeckersackerl, das ihr an der Liftkasse kaufen könnt, wird das Abenteuer noch spannender!

Radberg Hochkar

Die Strecke von Lassing bis hinauf zur Hochkar Bergstation hat praktisch keine Flachpassagen und ist somit eine sehr fordernde Bergwertung. Einzig nach 3km setzt der Berg für 500m etwas ab. Die Steigung pendelt ansonsten stets um die 10%. Auf den letzten 2 km der Gipfel-Zufahrtsstraße muss man noch einmal alles geben um die 250 Höhenmeter mit einer maximalen Steigung von bis 25% zu überwinden.

Winter am Hochkar – Bergeweise Fernsicht

Das Skigebiet im Überblick:

- 19 bestens präparierte Pistenkilometer
- Pisten mit unterschiedlichen Schwierigkeitsgraden: 5,5 Kilometer blau, 10 Kilometer rot, 3,5 Kilometer schwarz
- Seehöhe Skigebiet: 1.300 bis 1.790 Meter
- 7 Liftanlagen (6 Sessellifte, 1 Schlepplift)
- 2 Förderbänder im Kinderland
- Funslope - Route 99
- Langlauf-, Schneeschuh- und Skitourenstrecke

Ausschnitt der Panoramatafel GIPFELBLICK

Bei optimaler Weitsicht reicht der Blick bis zu den Gipfeln der Glockner- sowie der Dachsteingruppe. Im Westen ist der höchste Berg des Toten Gebirges zu sehen – der Große Priel (2.515 m).

Lackenhof am ÖTSCHER
sagenhaft alpin

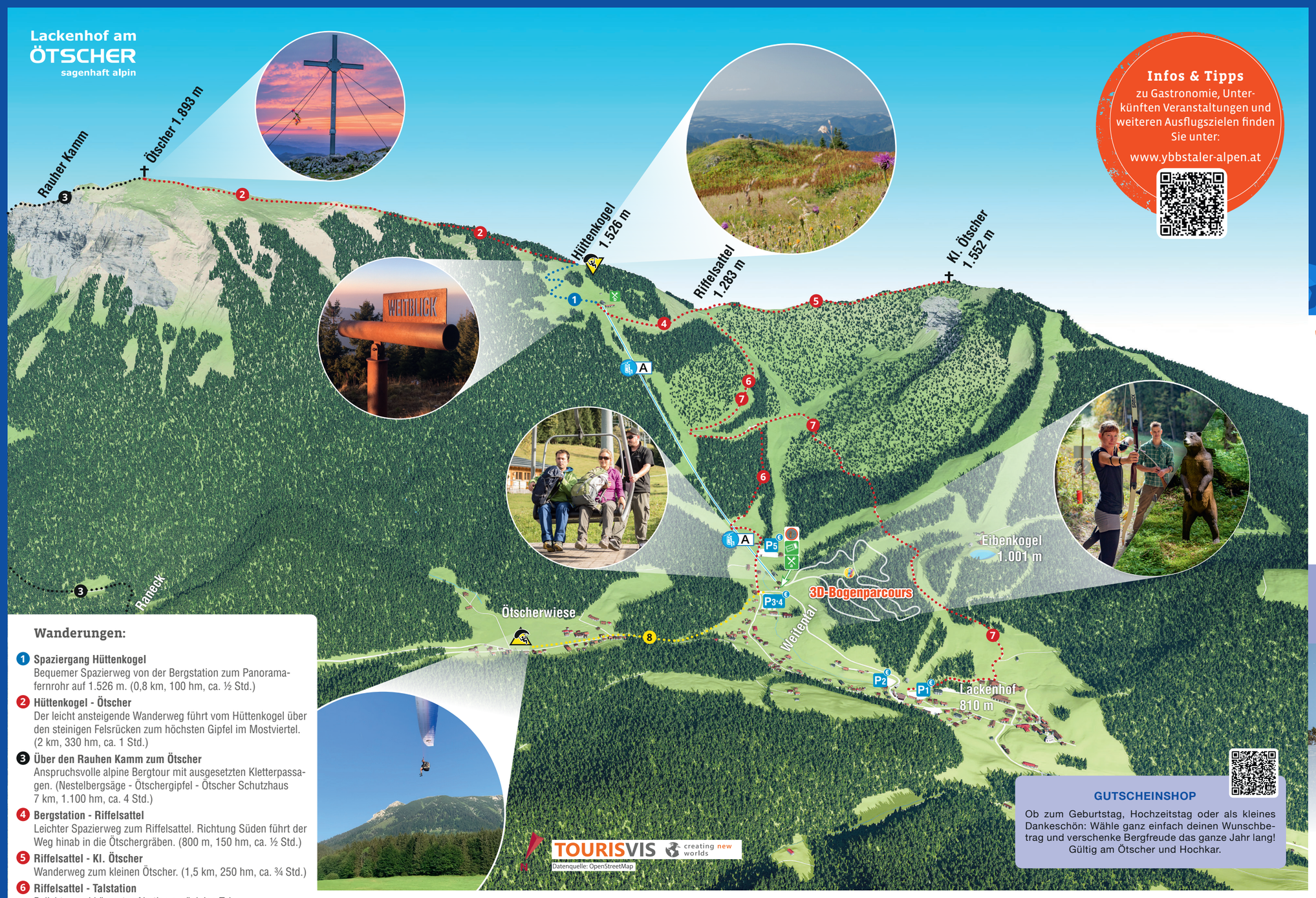

Infos & Tipps

zu Gastronomie, Unterkünften Veranstaltungen und weiteren Ausflugszielen finden Sie unter:

www.ybbstaler-alpen.at

Hochkar & Ötscher Tourismus GmbH
3345 Göstling an der Ybbs 46 | +43 5 0138-0
www.hochkar.com | www.oetscher.at

Lackenhof am ÖTSCHER
sagenhaft alpin

oetscher.at

Sommerbetrieb: von Mai bis Anfang November
bei entsprechendem Wetter von 8:30-12:15 & 13:00-16:30 Uhr
SA, SO & Feiertag bis 17:00 Uhr

Weitere Informationen zu unseren Öffnungszeiten im Sommer

Infohotline Betriebszeiten: +43 5 0138 380 **Web:** www.oetscher.at

Kontakt: info@oetscher.at | +43 5 0138 300
3295 Lackenhof am Ötscher, Weitental 51
www.oetscher.at | shop.oetscher.at

Unsere **AGB** finden Sie unter: www.oetscher.at/agb-oetscher und www.hochkar.com/agb-hochkar

Impressum: Herausgeber: Hochkar & Ötscher Tourismus GmbH // Fotos: Ludwig Fahrnberger, Martin Fülüp, Garald Demolsky, Peter Faschingleitner // Änderungen, Irrtümer & Druckfehler vorbehalten.

Wanderungen:

1. **Spaziergang Hüttenkogel**
   Bequemer Spazierweg von der Bergstation zum Panoramafernrohr auf 1.526 m. (0,8 km, 100 hm, ca. ½ Std.)
2. **Hüttenkogel - Ötscher**
   Der leicht ansteigende Wanderweg führt vom Hüttenkogel über den steinigen Felsrücken zum höchsten Gipfel im Mostviertel. (2 km, 330 hm, ca. 1 Std.)
3. **Über den Rauhen Kamm zum Ötscher**
   Anspruchsvolle alpine Bergtour mit ausgesetzten Kletterpassagen. (Nestelbergsäge - Ötschergipfel - Ötscher Schutzhaus 7 km, 1.100 hm, ca. 4 Std.)
4. **Bergstation - Riffelsattel**
   Leichter Spazierweg zum Riffelsattel. Richtung Süden führt der Weg hinab in die Ötschergräben. (800 m, 150 hm, ca. ½ Std.)
5. **Riffelsattel - Kl. Ötscher**
   Wanderweg zum kleinen Ötscher. (1,5 km, 250 hm, ca. ¾ Std.)
6. **Riffelsattel - Talstation**
   Beliebter und kürzester Abstieg zurück ins Tal. (2,3 km, 440 hm, ca. ½ Std.)
7. **Riffelsattel - Teichwiese**
   Abstiegsvariante zur Teichwiese und Teilabschnitt des Pilgerwanderweges. (3,3 km, 440 hm, ca. 1½ Std.)

Schwierigkeitsgrad
leicht · mittel · schwer

Paragleiter Startplatz · Paragleiter Landeplatz · Lift- und Bogenparcourstickets · Doppelsessellift Gr. Ötscher · Ötscher Schirmbar · Ötscher Schutzhaus · Bogenschenke mit Getränkeautomat · Bogenverleih & Einschussplatz · kostenpflichtiger Parkplatz

GUTSCHEINSHOP

Ob zum Geburtstag, Hochzeitstag oder als kleines Dankeschön: Wähle ganz einfach deinen Wunschbetrag und verschenke Bergfreude das ganze Jahr lang! Gültig am Ötscher und Hochkar.

Winter am Ötscher – vielfältig und familiär

Das Skigebiet im Überblick:

- 19 bestens präparierte Pistenkilometer mit unterschiedlichen Schwierigkeitsgraden:
  7 Kilometer blau, 8 Kilometer rot,
  4 Kilometer schwarz
- Seehöhe: 810 bis 1.437 Meter
- 8 Liftanlagen (3 Sessellifte, 3 Schlepplifte, 2 Förderbänder)
- 2 Förderbänder im Kinderland
- Funslope und Speed Check

Wandertaxi

Das Wandertaxi bringt euch nach Raneck, dem Ausgangspunkt für die Wanderung über den Rauhen Kamm. Euer Auto könnt ihr auf unseren Parkplätzen neben der Schirmbar Großer Ötscher abstellen. Für Infos zu **Betriebszeiten und Ticketkauf** scannt bitte den QR-Code.

Trailrunning

230 Kilometer an Wanderwegen findet ihr rund um und rauf auf den Ötscher. Doch die Wanderrouten sind nicht nur zum gemütlichen Gehen ideal, sondern können kurzerhand auch zu Trailrunning-Routen umfunktioniert werden. Egal ob für Anfänger, Fortgeschrittene oder Profis: für jeden gibt's die richtigen Trails.

Liftbetrieb Gr. Ötscher

Dank des Sessellifts auf den großen Ötscher kommt ihr schnell und bequem an optimale Ausgangspunkte für die beeindruckendsten Bergrouten und Wanderwege. Endlose Berggipfel, die Vielfalt der heimischen Tierwelt, duftende Kräuter und seltene Pflanzen: Dieser Traum wird am Ötscher Wirklichkeit.

Paragleiten

Dank der perfekten Thermik rund um den Ötscher gibt es kaum ein besseres Fleckchen Erde für's Gleitschirmfliegen. Von der Gr. Ötscher Bergstation führt ein Wanderweg (ca. 10 Gehminuten) hinauf zum Startplatz, danach gleitet man hoch über das Mostviertel. Über den Eselweg 8 führt der Weg vom Landeplatz zurück zum Lift.

3D-Bogenparcours

Der 3D-Bogenparcours wartet auch heuer wieder mit zahlreichen Neuerungen auf Anfänger, Familien und Profis. Damit der Parcours nicht zum Hürdenlauf wird, gibt es für alle Anfänger zu Beginn ein großzügiges Übungsgelände. Zahlreiche Zielscheiben und genügend Platz stehen den Schützen zum Üben zur Verfügung.
Der Verleih von Pfeil und Bogen findet von 01. Mai bis 31. Oktober während der Sommer- & Herbstferien täglich und außerhalb der Ferienzeiten Samstags, Sonntags und Feiertags statt.

Parcours-Informationen im Überblick:

- Einschussplatz
- 52 unterschiedliche 3D-Ziele
- 4 Routenführungen
- Bogenschenke - Labestation mit Getränkeautomat

3D Bogenparcours
Lackenhof am Ötscher

Geöffnet von Mai – Oktober

(D)ein Ticket für unsere Bergbahnen

Freunde der Berge ist deine Berg-Community für Naturerlebnisse in Niederösterreich. Mit deiner **personalisierten Freunde der Berge-Keycard** buchst du Bergbahntickets online und profitierst dadurch immer von rund **15 % Rabatt**. Am Berg geht es dann direkt ab durchs Drehkreuz. Außerdem versorgt dich Freunde der Berge mit regelmäßigen Neuigkeiten und **exklusiven Angeboten** in deinem E-Mail-Postfach!

Panoramablick am Ötscher